CAMINO CORTIJO GARRINA Y MISERIAS

DATOS BÁSICOS



Id de ficha: 1363
Codigo de Ficha: 110201-1363
Clasificación de Ficha: Calles, Plazas y Caminos
Denominación: Camino Cortijo Garrina y Miserias
Dirección: Camino Cortijo Garrina Y Miserias
Clasificación del Activo: Dominio Público - Uso Público
Naturaleza Fisica: Vías Rústicas
Clasificación Urbanistica: No Urbanizable (Rústico)
Destino Funcional: Circulación de vehiculos y/o personas

SITUACIÓN Y EMPLAZAMIENTO

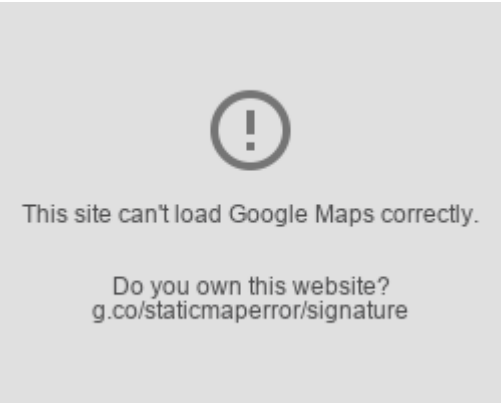

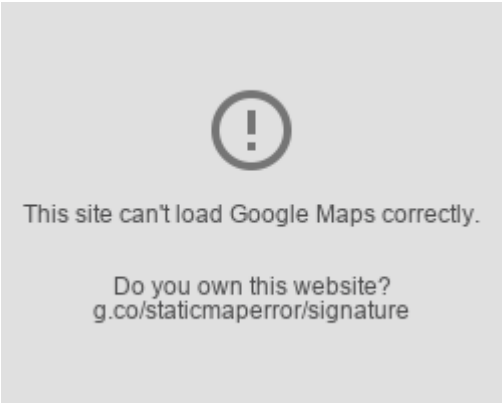

DATOS FÍSICOS

Longitud de la vía: 1.297,00 m
Anchura Máxima de la via: 3,00 m
Anchura Media de la vía: 2,00 m
Anchura Mínima de la vía: 1,00 m
Límite de la vía. Extremo 1: Camino de la Felisa
Límite de la vía. Extremo 2: Ilegible
Estado de Conservación: Malo
Coordenadas UTM: 37M 275951 9733088
Coordenadas Geograficas: (X: 36.9851699, Y: -2.4133149)

DATOS CATASTRALES

Referencia Catastral: No consta
Poligono: No consta
Parcela: No consta
Paraje: No consta

IMÁGENES