CAMINO DE LOS TRANQUILLOS

DATOS BÁSICOS

Id de ficha: 1525
Codigo de Ficha: 110201-1525
Clasificación de Ficha: Calles, Plazas y Caminos
Denominación: Camino de los Tranquillos
Dirección: Camino De Los Tranquillos
Clasificación del Activo: Dominio Público - Uso Público
Naturaleza Fisica: Vías Rústicas
Clasificación Urbanistica: No Urbanizable (Rústico)
Destino Funcional: Circulación de vehiculos y/o personas

SITUACIÓN Y EMPLAZAMIENTO

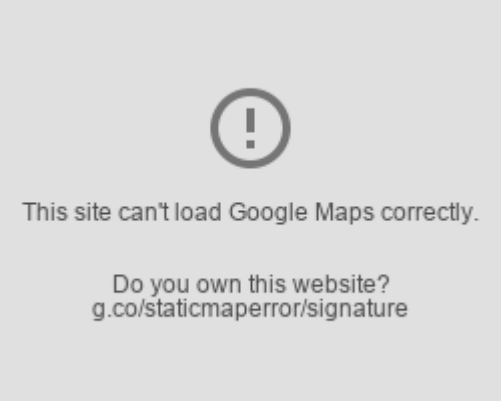

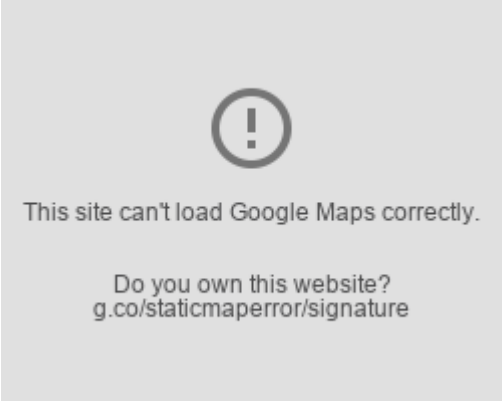

DATOS FÍSICOS

Longitud de la vía: 3.024,00 m
Anchura Máxima de la via: 4,00 m
Anchura Media de la vía: 3,00 m
Anchura Mínima de la vía: 2,00 m
Límite de la vía. Extremo 1: Camino de los Yesos
Límite de la vía. Extremo 2: Camino del Hierro
Estado de Conservación: Malo
Coordenadas UTM: 37M 273845 9731512
Coordenadas Geograficas: (X: 36.9662228, Y: -2.4275351)

DATOS CATASTRALES

Referencia Catastral: No consta
Poligono: No consta
Parcela: No consta
Paraje: No consta

IMÁGENES